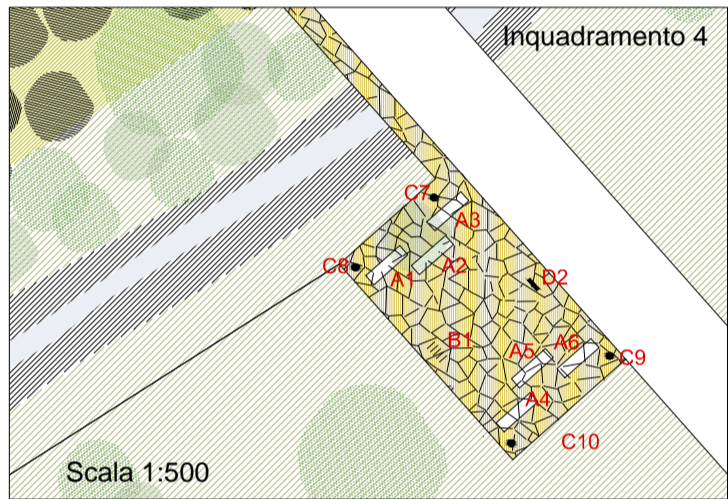
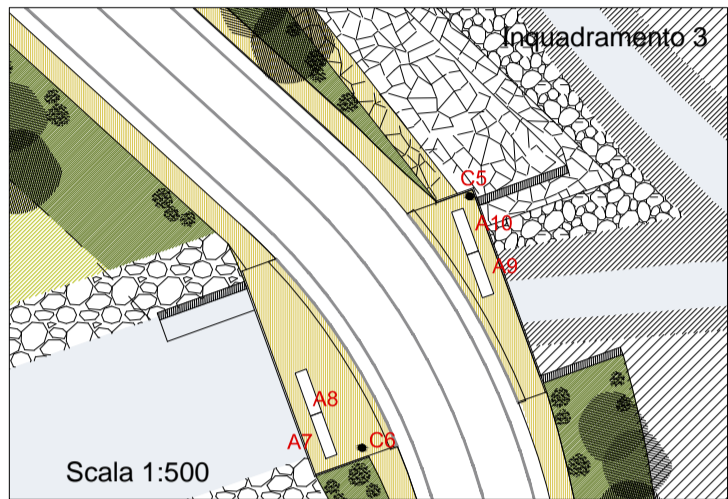
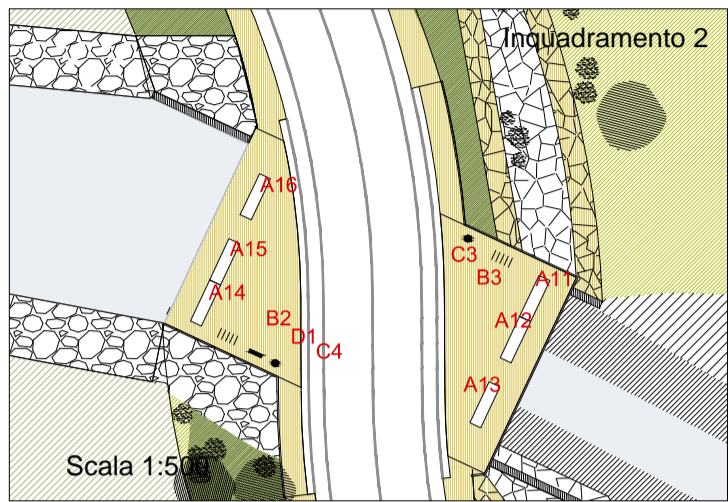
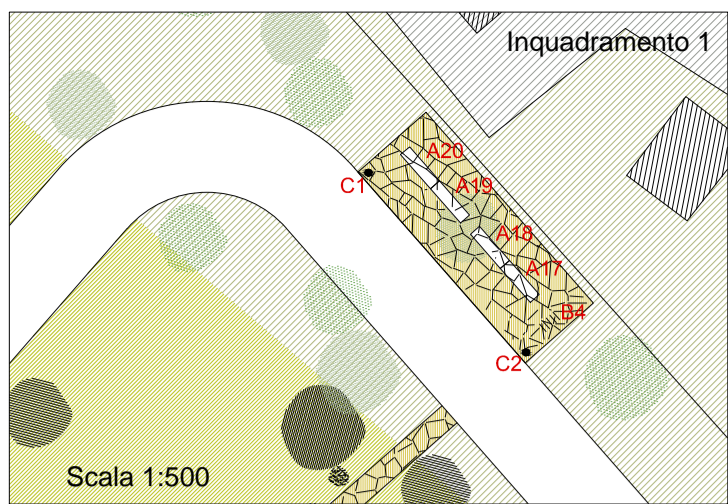


- LEGENDA**
- Area di intervento concorso di progettazione
 - PSFF - Tempo di ritorno ogni 200 anni
 - A Centro Sportivo
 - B Centro Culturale
 - Proposta ambito Parco 22 Ottobre
 - Ambito Parco 22 Ottobre attrezzato
 - Opera di difesa in massi
 - Percorso attrezzato Parco
 - Attraversamento principale
 - Attraversamento secondario
 - Rotonda
 - Allestimento rotonda (totem Parco 22 Ottobre)
 - Ponte belvedere
 - Muro andatore
 - Piazza di raccordo Parco - Centro Sportivo
 - Piazza di raccordo Parco - Centro Culturale
 - Giardino dei ciottoli
 - Consolidamento edificio
 - DM1 Protezione spondale L = 27,00 m
 - DM2 Protezione spondale L = 95,00 m
 - DM3 Protezione spondale L = 120,00 m
 - DM4 Protezione spondale L = 60,00 m
 - DM5 Protezione spondale L = 80,00 m
 - DM6 Protezione spondale L = 2 x 78,00 m
 - DM7 Protezione spondale L = 2 x 30,00 m
 - DM8 Protezione rilevato L = 170,00 m
 - Pulitura argini rio S. Girolamo = 878,00 m²
 - Abbattimento di alberi = 15
 - Rivestimento scarpate = 3065,00 m²
 - Alberi autoctoni da vivaio = 230
 - Arbusti a cespuglio = 670
 - Giardino di ciottoli = 3150,00 m²
 - Terra da coltivo = 2286,00 m²
 - Ax Panche monolitiche in granito = 20
 - Bx Portabiciclette = 20
 - Cx Cestini per la raccolta differenziata = 10
 - Dx Espositori in Corten = 2



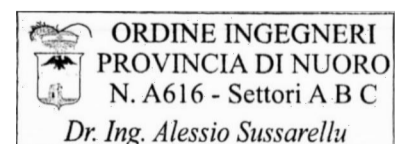
COMMISSARIO STRAORDINARIO
DELEGATO PER LA REALIZZAZIONE DEGLI INTERVENTI
DI MITIGAZIONE DEL RISCHIO IDROGEOLOGICO

Accordo di programma sottoscritto tra la Regione Sardegna ed il Ministero dell'Ambiente e della
Tutela del Territorio e del Mare (23 dicembre 2010)

Codice Intervento CA006C/10-6
**Sistemazione Idraulica del Rio San Gerolamo - Masone Ollastu e interventi di ricostruzione
delle opere pubbliche danneggiate nelle località Poggio dei Pini ed altre frazioni**
Nuovo attraversamento presso il lago Poggio dei Pini
CUP E41B09000330002

CONCORSO DI PROGETTAZIONE

E1	Tavola 1 - disciplinare <i>rapp varie</i>	<i>Rev. del dicembre 2016</i>
Gruppo di progettazione		
Ing. Giovanni A. Mura	Coordinatore progetto, responsabile delle integrazioni specialistiche	
Arc. Antonio Sebastiano Gaia	Progetto architettonico e di paesaggio	
Ing. Alessio Sussarellu	Progetto strutturale	
Ing. Andrea Morittu	Giovane professionista, Progetto strutturale	
Arc. Gianfranco Tedeschi	Inserimento ambientale	
Ing. Massimo Nunzi	Reti infrastrutturali e mobilità	
Ing. Stefano Simonini	Aspetti idraulici	
Geol. Pietro Accolti Gil	Geologia e geotecnica	
Archeol. Barbara Panico	Aspetti archeologici	



Dott.ssa Archeol.
Barbara Panico